

Kanton St.Gallen

Gemeinde Mosnang



Gesamtsanierung Gonzenbach-Chugelhuet

Situation
Teil 1

1:500

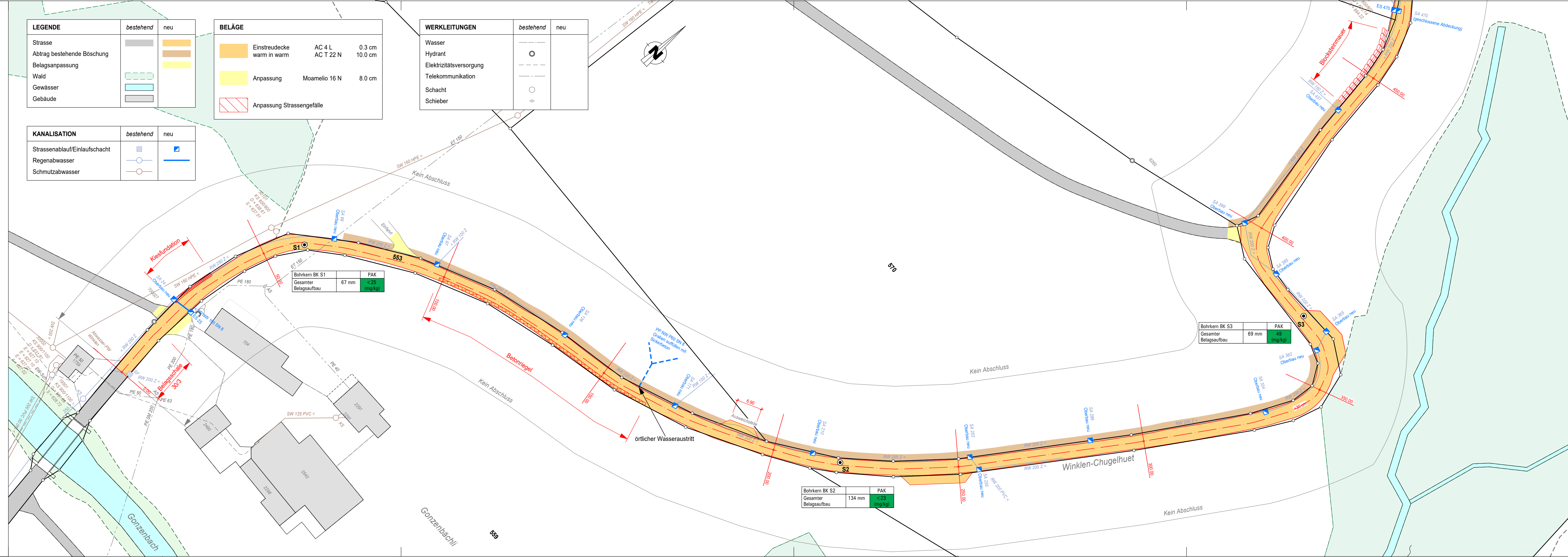
Bauprojekt

LEGENDE	bestehend	neu
Strasse		
Abtrag bestehende Böschung		
Belagsanpassung		
Wald		
Gewässer		
Gebäude		

BELÄGE	bestehend	neu
Einstreudecke warm in warm	AC 4 L	0.3 cm
	AC T 22 N	10.0 cm
Anpassung	Moamelio 16 N	8.0 cm
Anpassung Strassengefälle		

WERKLEITUNGEN	bestehend	neu
Wasser		
Hydrant		
Elektrizitätsversorgung		
Telekommunikation		
Schacht		
Schieber		

KANALISATION	bestehend	neu
Strassenablauf/Einlaufschacht		
Regenabwasser		
Schmutzabwasser		

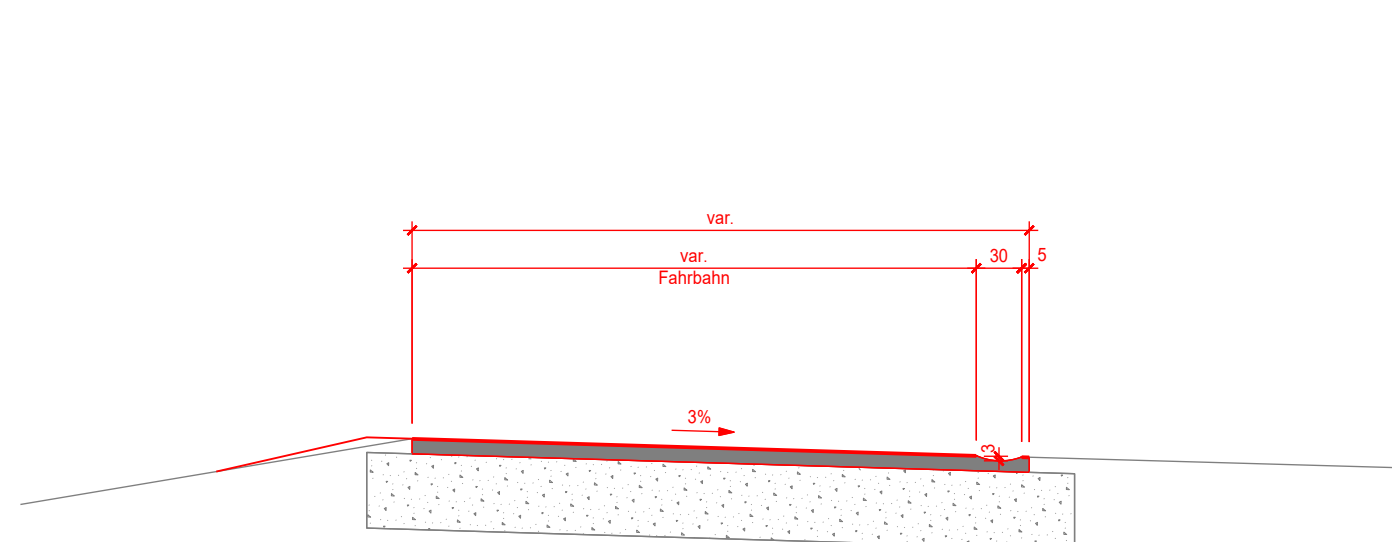


Bohrkern BK S1	PAK
Gesamter Belagsaufbau	67 mm < 25 mg/kg

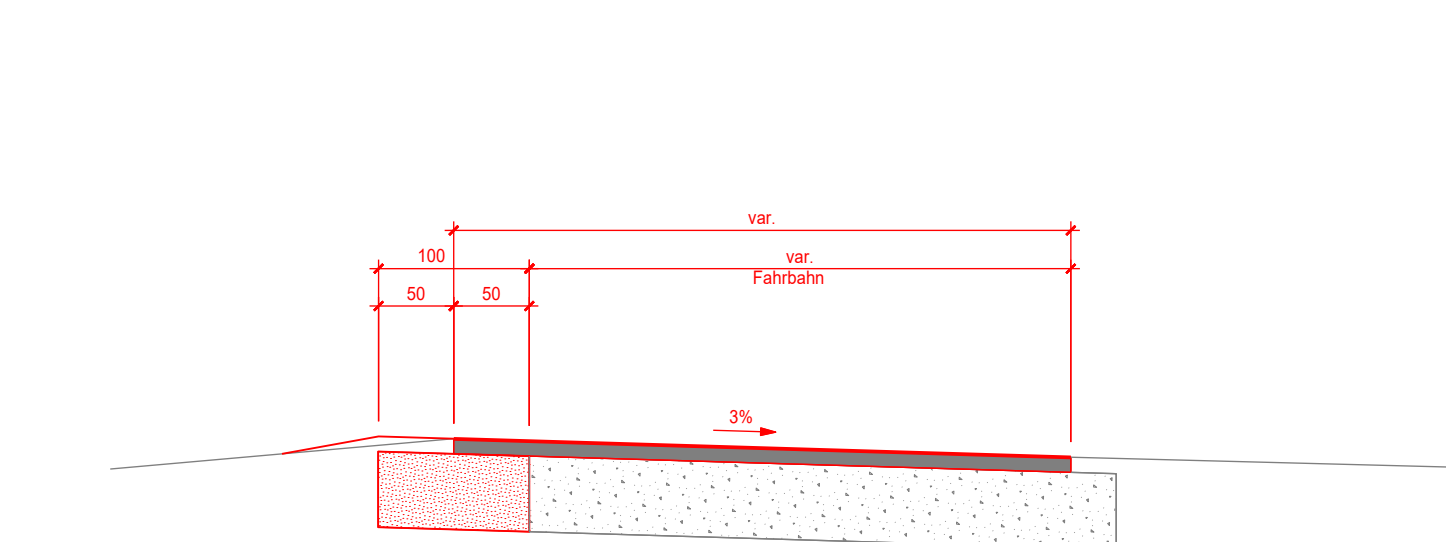
Bohrkern BK S3	PAK
Gesamter Belagsaufbau	69 mm < 49 mg/kg

Bohrkern BK S2	PAK
Gesamter Belagsaufbau	134 mm < 23 mg/kg

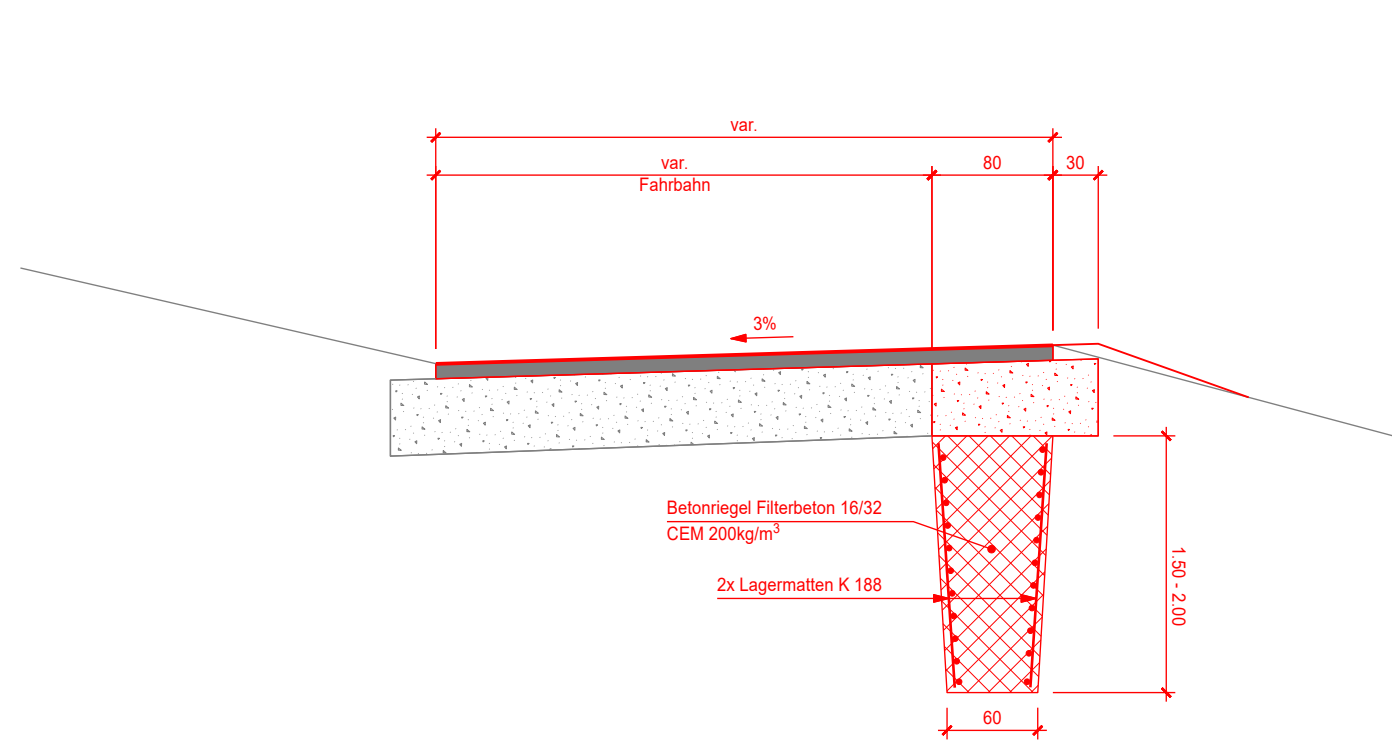
Normalprofil Belagsschale 1:50



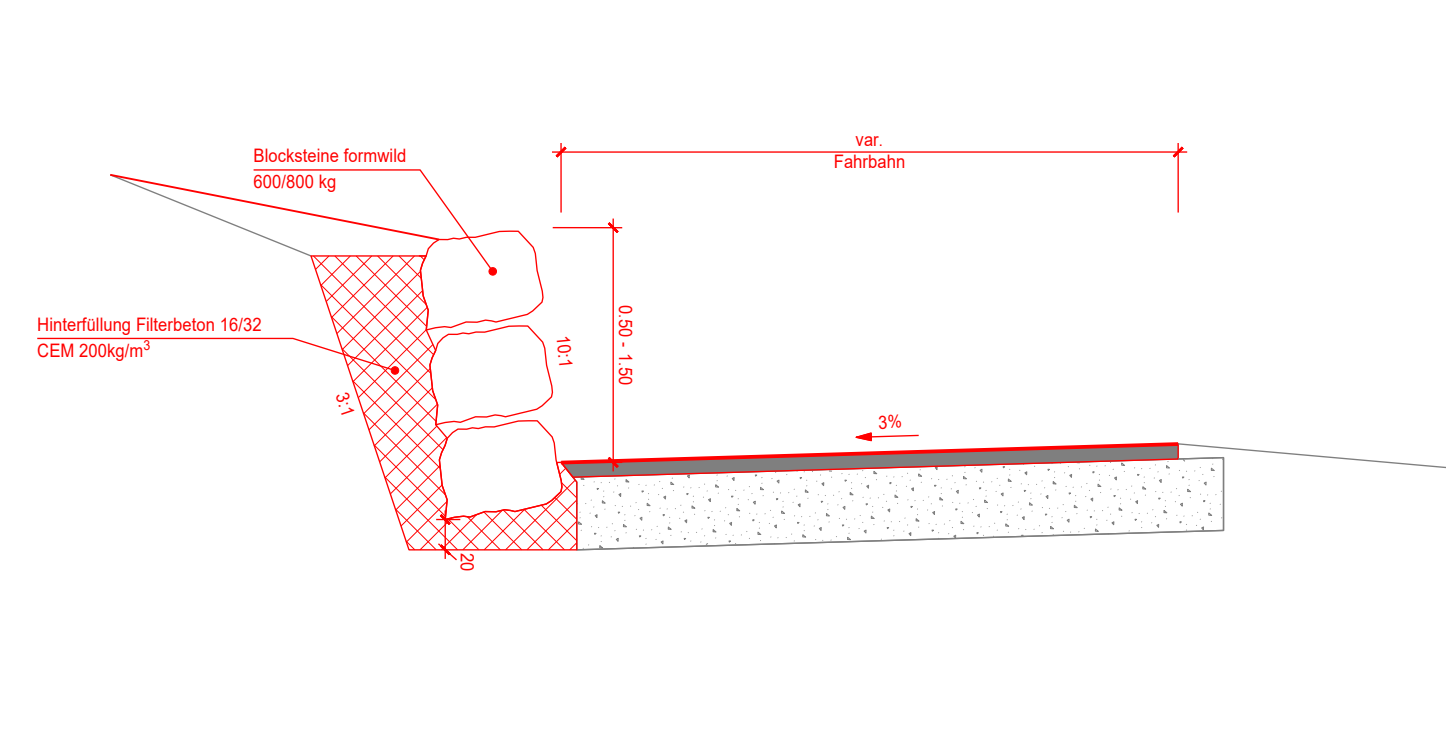
Normalprofil Kiesfundation 1:50



Normalprofil Betonriegel 1:50



Normalprofil Blocksteinmauer 1:50



	Datum	25.07.2023	Plan Nr.	41078.00025-301.1	
	Projektiert	ToeA	Format	30/147	
	Gezeichnet	GraY	Bemerkungen:		
	Geprüft	ToeA			
GEOINFO Ingenieure AG Speersstrasse 10 CH-9500 Wil Telefon 071 932 70 70 ingenieure@gеоinfo.ch		Änderungsdatum A			
	Änderungsdatum B				
	Änderungsdatum C				
	Änderungsdatum D				
	Änderungsdatum E				